















Kieler Förde
 Copyright © Joachim Schmidt, Kiel 10/07/2010



 Kiel um 1525	Zeichenerklärung:				St.-Nikolai Kirche 54° 32' 46" N 10° 14' 10" O	
	 Strassen  Wege  Wiese, Sumpf	 Wald  Park, Grünfläche  Friedhöfe	 Kieler Stadtfeld  Eingemeindung  Koppelgrenzen	 Pachtgärten  Gebäude  Militär		