














# Kieler Förde

Copyright © Joachim Schmidt, Kiel 10/07/2010



## Kiel um 1849

 <b>Kiel</b> um 1849	<b>Zeichenerklärung:</b>				 0 500 1000 m <b>St.-Nikolai Kirche</b> 54° 32' 46" N 10° 14' 10" O
	 Strassen  Wege  Wiese, Sumpf	 Wald  Park, Grünfläche  Friedhöfe	 Kieler Stadtfeld  Eingemeindung  Koppelgrenzen	 Pachtgärten  Gebäude  Militär	

Gezeichnet: J. Schmidt 2009

Alle Urheberrechte werden vorbehalten. Der Gebrauch und das Vervielfältigen ist ausschließlich zum privaten Gebrauch gestattet.